

Plan Local d'Urbanisme

Pièce n°5 - ZONAGE

Modification n°2 Document APPROBATION

Plan n°8 : -Détails-

Révision simplifiée n°1
Modification n°1 du 10 Janvier 2012
Modification n°1
Approuvée le 16 mars 2012

Vu pour être annexé à la délibération du conseil municipal en date du

ZONES URBAINES

- U** zone urbaine
- UG** zone urbaine d'habitat ancien
- U12** zone urbaine dont la hauteur du bâti ou faitage est limitée à 12 mètres
- Ue** Zone urbaine destinée à recevoir les constructions et installations liées aux activités économiques
- U1** zone urbaine destinée à accueillir des équipements de loisirs
- U1'** zone urbaine soumise à des risques liés au remblai aux Grandes Combes

ZONES A URBANISER

- AU** zone à urbaniser
- AU strict** zone à urbaniser stricte
- AU & STICIS** zone à urbaniser stricte destinée à recevoir les constructions et installations liées aux activités économiques
- A** zone agricole

ZONES AGRICOLES

- A-A** zone agricole d'intérêt paysager

ZONES NATURELLES

- N** zone naturelle
- NL** zone naturelle destinée à accueillir des équipements de loisirs
- NC** zone naturelle destinée à accueillir un camping
- NS** zone naturelle où l'activité du site est dominante
- NS'** zone naturelle qui autorise uniquement les garages
- NH** zone naturelle habitée
- NP** zone naturelle protégée
- NT** zone naturelle autorisant les relais téléphoniques
- NZ** zone naturelle permettant des projets liés au photovoltaïque

AUTRES

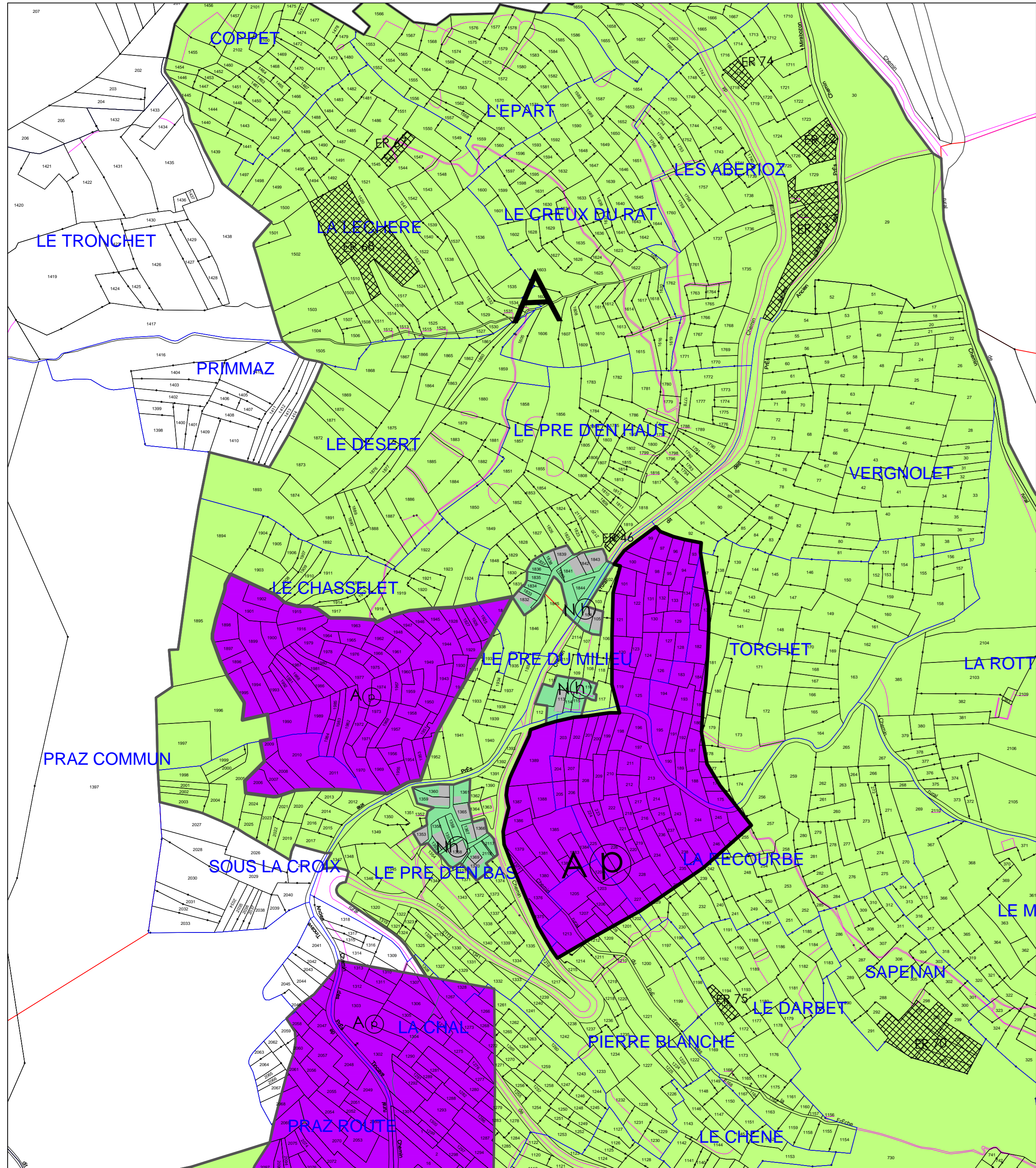
- Z** zone concernée par d'anciens travaux miniers soumis à un risque
- ZI** zone inconstructible (art R. 123-11 du code de l'urbanisme)

— zone concernée par le plan d'indexation en "Z"

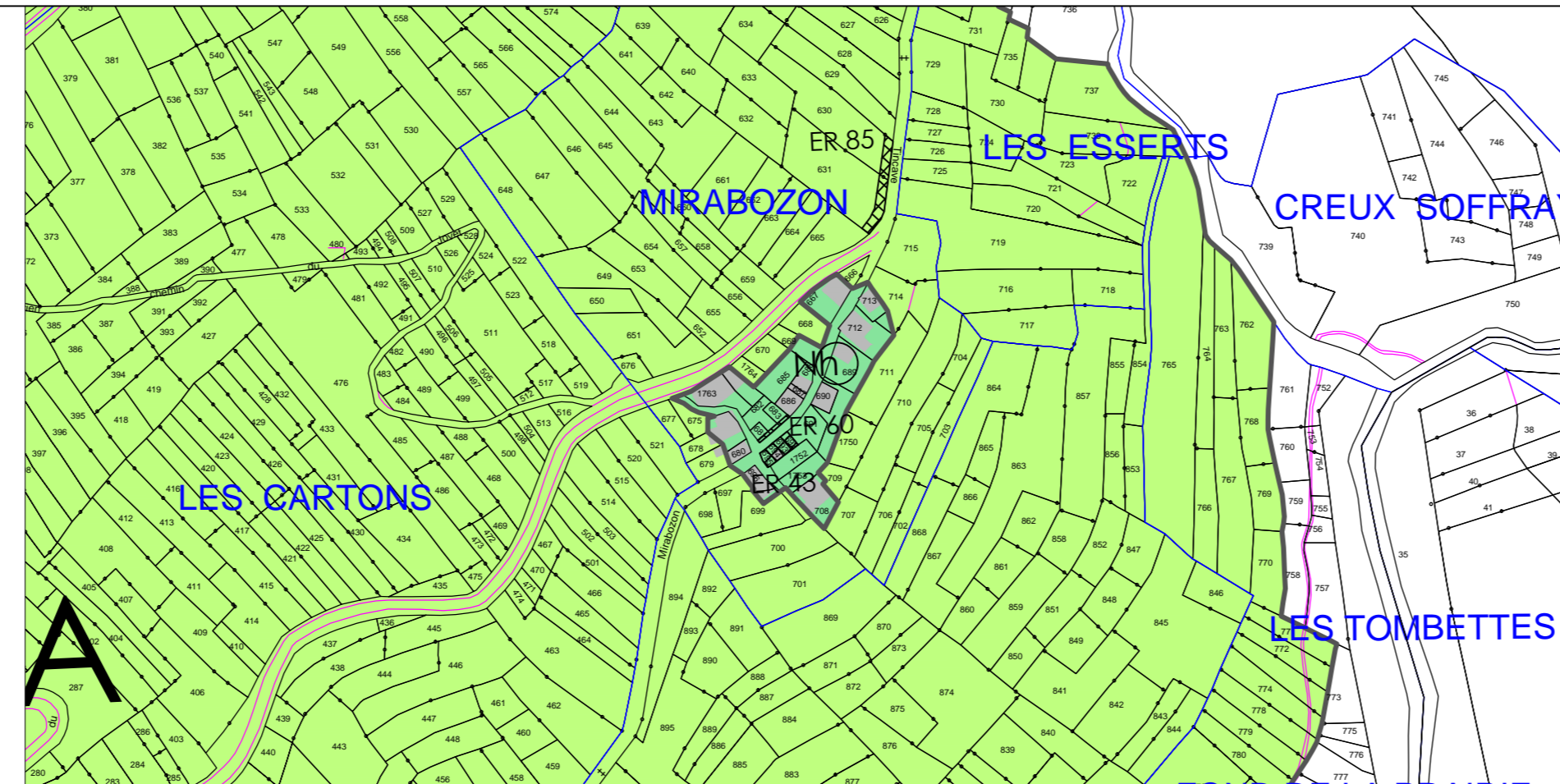
■ Emplacement réservé

■ Constructions existantes mais non cadastrées

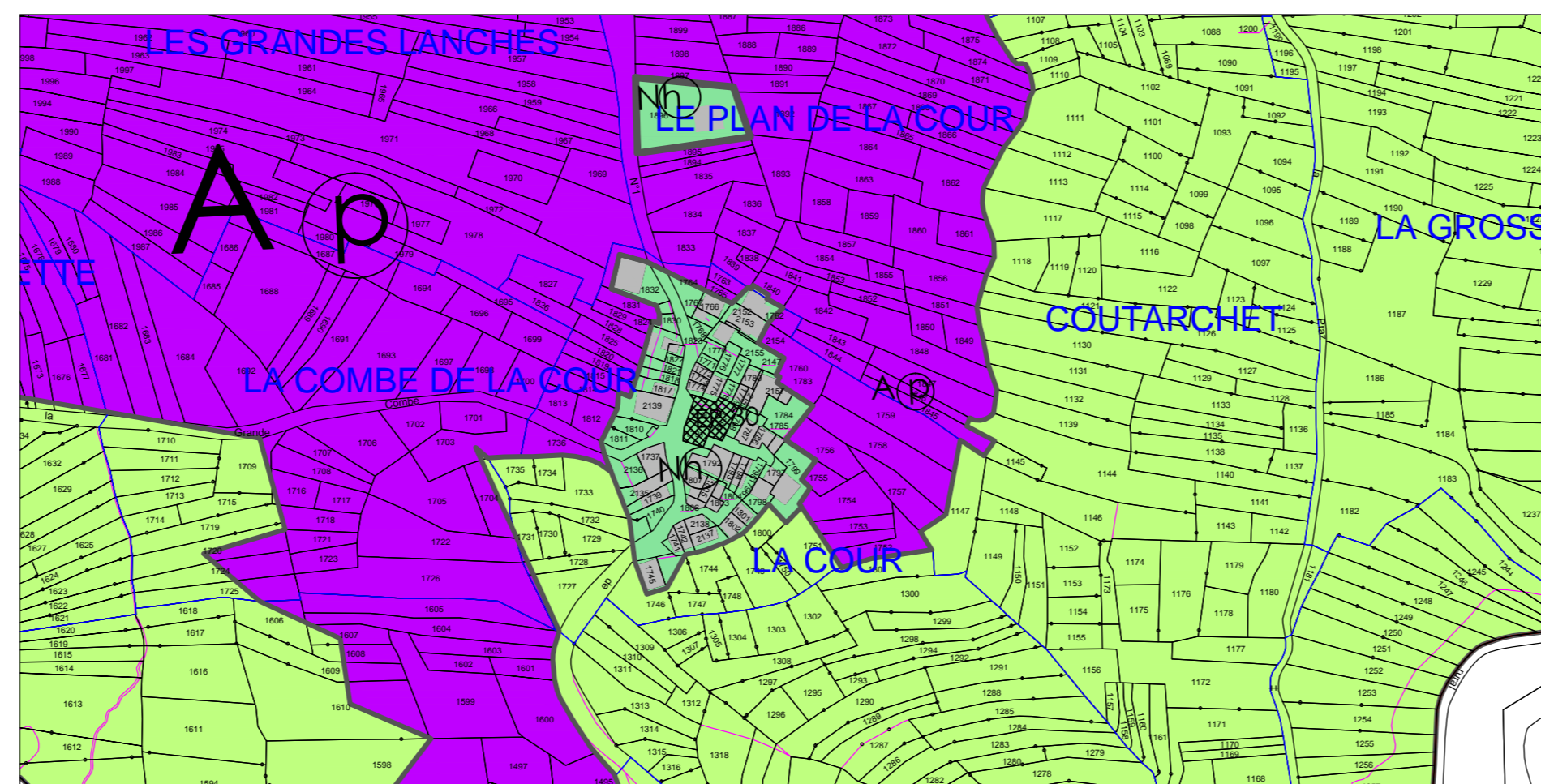
★ Bâtimens agricoles



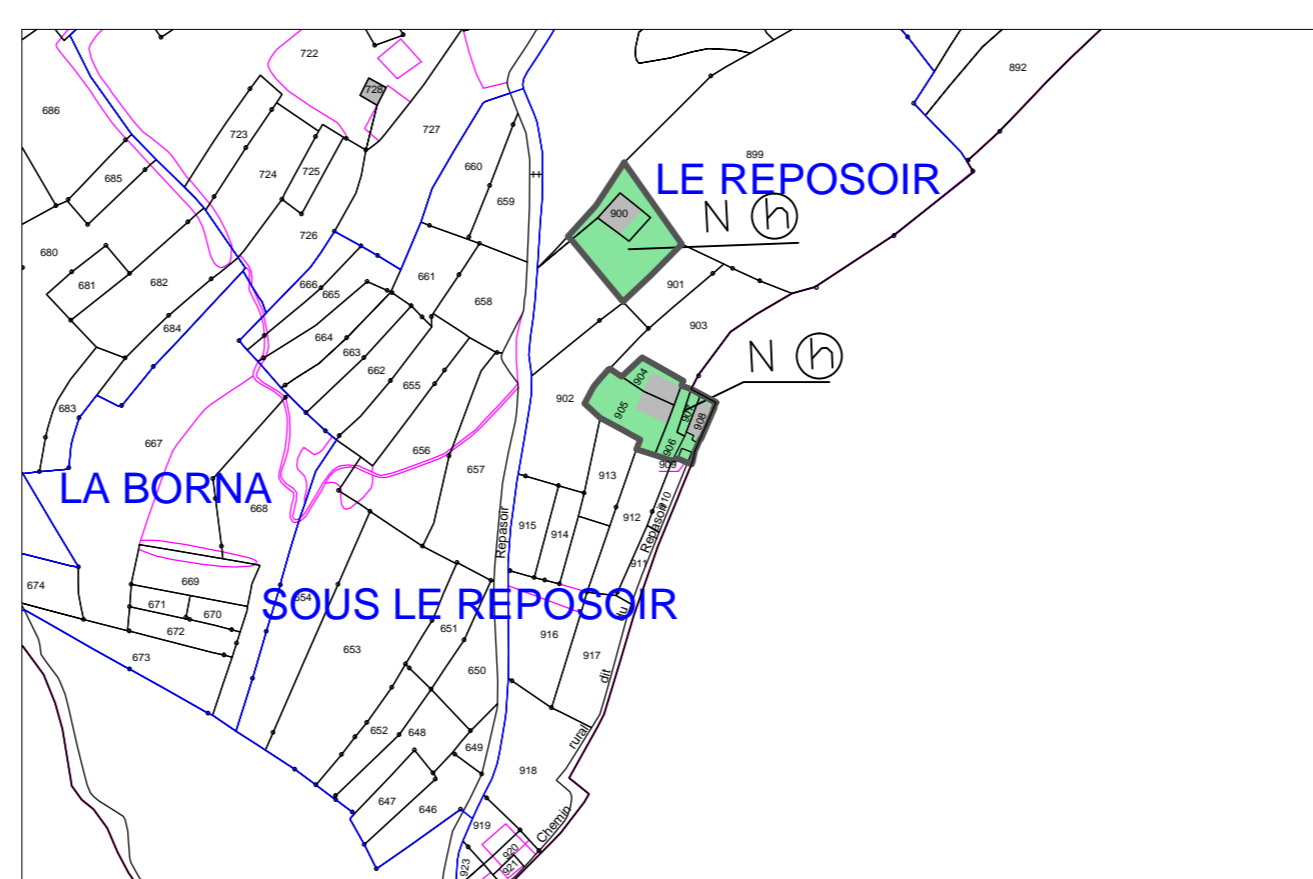
Détail n°1



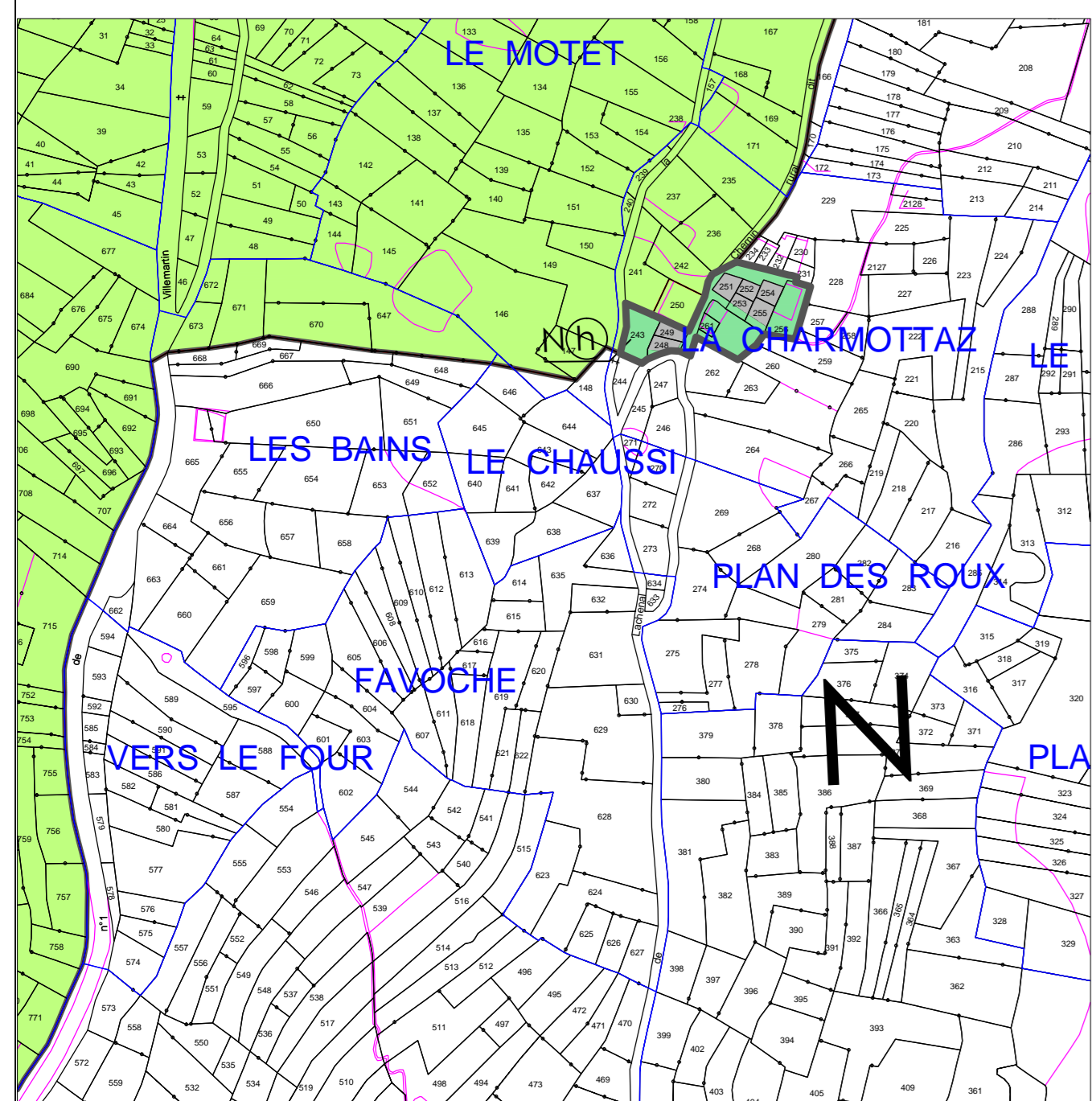
Détail n°4



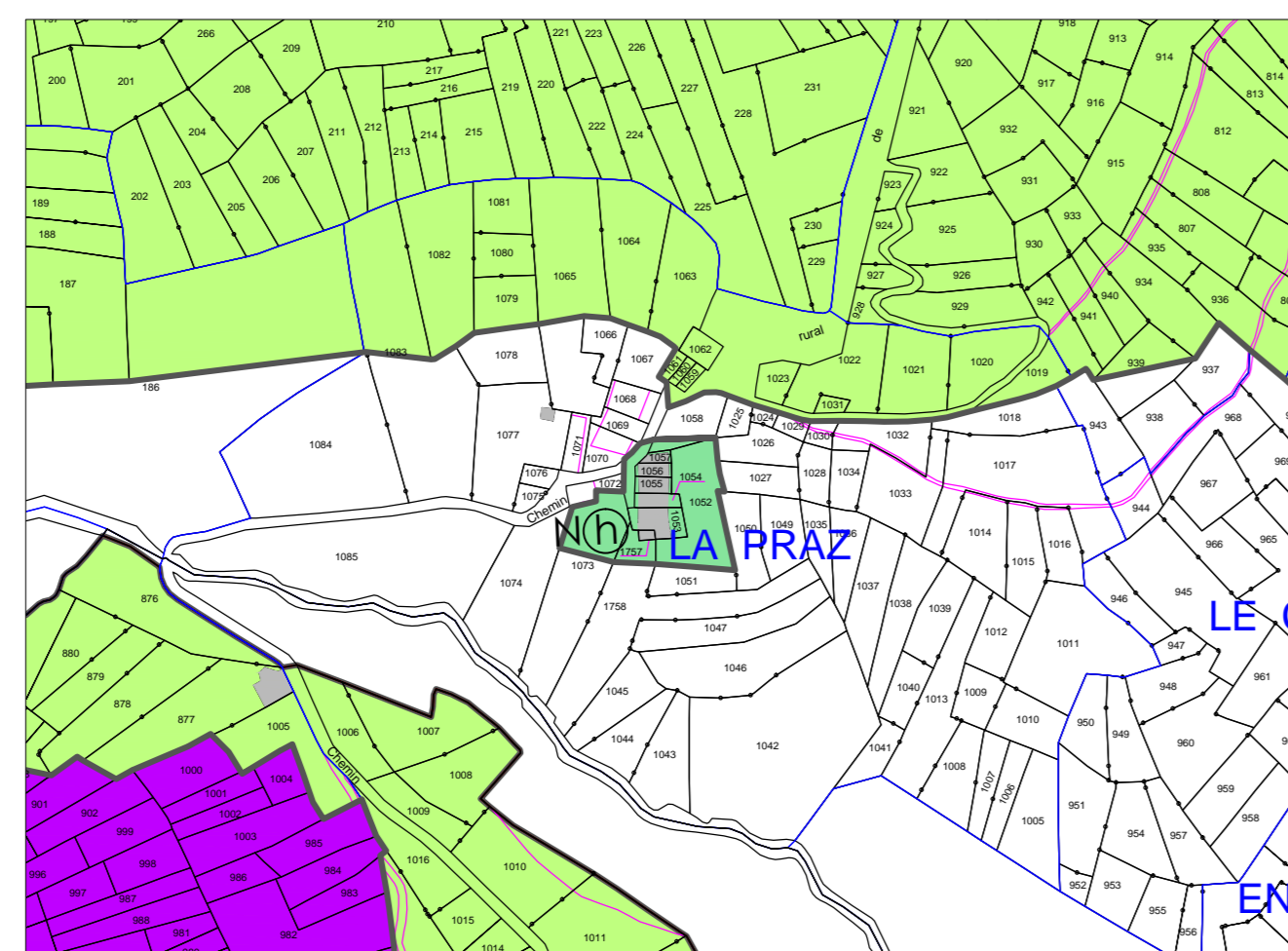
Détail n°5



Détail n°6



Détail n°2



Détail n°3