





Plan Local d'Urbanisme Commune de BOZEL



Document graphique du règlement

Dossier pour approbation
Vu pour être annexé à la délibération d'approbation du
conseil municipal en date du 17 décembre 2025
Le Maire, Sylvain PULONI

PLAN N°1/3	ELABORATION & REVISIONS	MODIFICATIONS
ECHELLE 1:5 000	É. Boute 05/05/2016 Campagne 20/12/2016 pour le document 21/08/2017 ANNEXE	Éric Caumont Origine : échantillon 20/10/2016 pour le document Origine : DQF 14/06/2016 06/06/2016
OFFICINE DES BUREAUX DES MINÉRIES CHARENTAIS		
Édition cartographique n°20 du 16/12/2016		

ZONES URBAINES

- | | |
|-----|---|
| UA | Secteur correspondant au cœur du chef lieu ou d'un hameau principal |
| UB | Secteur périphérique à densité intermédiaire |
| UBX | Secteur mixte (activités, commerces et logements) |
| UC | Secteur périphérique à densité plus limitée |
| UE | Secteur urbain spécialisé pour les équipements publics et d'intérêt collectif structurant |
| UX | Secteur urbain spécialisé pour les activités économiques |

ZONES A URBANISER

- | | |
|------|--|
| LAUB | Secteur à urbaniser à court et moyen terme à dominante d'habitat |
| LAUC | Secteur à urbaniser à court et moyen terme à dominante d'habitat |
| LAUE | Secteur à urbaniser à court et moyen terme principalement pour l'accueil de équipements majeurs en lien avec l'ascenseur valléen |
| LAUT | Secteur à urbaniser à court et moyen terme pour les activités touristiques |





















ZONES AGRICOLES

- | | |
|----|---|
| A | Secteur correspondant aux espaces importants |
| Aa | Secteur correspondant aux alpages (hors domaine skiable) |
| AF | Secteur correspondant aux espaces stratégiques (enjeu fort) |

ZONES NATURELLES

- | | |
|----|---|
| N | Secteur correspondant aux zones naturelles |
| NL | Secteur correspondant aux zones naturelles de loisirs |
| NS | Secteur correspondant au domaine skiable |
| Nc | Secteur correspondant au camping |
| NF | Secteur naturel correspondant aux réservoirs de biodiversité et à des habitats naturels sensibles (Natura 2000) |

ELEMENTS GRAPHIQUES COMPLEMENTAIRES

- | | | | |
|---|---|---|--|
|  | Emplacement réservé |  | Secteur de corridors écologiques à protéger au titre de l'article L151-23 du code de l'urbanisme |
|  | Secteur soumis à Orientation d'aménagement et de programmation (OAP) |  | Servitude de Résidence Principale |
|  | Secteur de Taille et de Capacité d'Accueil Limitée (Stecal) |  | Secteur avec des règles spécifiques de constructibilité pour des raisons de risques |
|  | Répétition des cours d'eau repris au titre de l'article L151-23 du code de l'urbanisme |  | Secteur d'implantation d'une remonte mécanique (ascenseur valérien) au titre de l'article L151-38 du code de l'urbanisme |
|  | Secteur d'intérêt patrimonial à protéger au titre de l'article L151-19 du code de l'urbanisme |  | Servitude de Mixité Sociale |
|  | Périmètre de centralité urbaine |  | Linaire commercial au titre de l'article L151-16 du code de l'urbanisme |
|  | Espace vert à valoriser |  | Chemins inscrits au PDIPR repris au titre de l'article L151-38 du code de l'urbanisme |
|  | Secteur de pelouses sèches à protéger au titre de l'article L151-23 du code de l'urbanisme |  | Secteur d'études détaillées du Plan de Prévention des Risques naturels prévisibles |
|  | Secteur de zones humides à protéger au titre de l'article L151-23 du code de l'urbanisme |  | Périmètre du projet de Plan de Prévention des Risques naturels prévisibles |
|  | Espaces de fonctionnalité des zones humides |  | Bâtiment agricole |

EMPLACEMENTS RESERVES			
N°	Désignation	Bénéficiaire	Surface indicative
1	Équipements ou constructions à usage touristique	Commune	345 m²
2	Décharge à neige	Commune	339 m²
3	Décharge à neige	Commune	174 m²
4	Passerelle motée accès (Dorion)	Commune	360 m²
5	Décharge à neige	Commune	559 m²
6	Aménagement de voirie et parking	Commune	609 m²
7	Aménagement de voirie et parking	Commune	103 m²
8	Décharge à neige	Commune	1823 m²
9	Aménagement de voirie et de parking	Commune	2552 m²
10	Stationnement / décharge à neige	Commune	196 m²
11	Accès saison voirie	Commune	450 m²
12	Décharge à neige	Commune	418 m²
13	Décharge à neige	Commune	831 m²
14	Aménagement d'un chemin d'accès	Commune	8 m²
15	Décharge à neige	Commune	149 m²
16	Décharge à neige	Commune	832 m²
17	Aménagement de voirie + parking	Commune	575 m²
18	Aménagement de parking	Commune	181 m²
19	Aménagement route d'accès et parking pour la Chapelle	Commune	175 m²
20	Aménagement de parking	Commune	409 m²
21	Décharge à neige	Commune	832 m²
22	Décharge à neige	Commune	790 m²
23	Aménagement ouvrage réseau d'eau	Commune	427 m²
24	Aménagement ouvrage réseau d'eau	Commune	1799 m²
25	Aménagement ouvrage réseau d'eau	Commune	978 m²
26	Elargissement de voirie	Commune	38 m²
27	Aménagement de voirie	Commune	83 m²
28	Elargissement de voirie	Commune	113 m²
29	Chemins d'accès	Commune	164 m²
30	Elargissement de voirie	Commune	40 m²
31	Régularisation de voirie	Commune	14 m²
32	Aménagement pour création de bennes de tri	Commune	18 m²
33	Aménagement ouvrage réseau d'eau	Commune	715 m²

EMPLACEMENTS RESERVES			
N°	Désignation	Bénéficiaire	Surface indicative
34	Eclairagisme de voirie	Commune	46 m ²
35	Aménagement ouvrage réseau d'eau	Commune	539 m ²
36	Aménagement ouvrage réseau d'eau	Commune	207 m ²
37	Aménagement ouvrage réseau d'eau	Commune	193 m ²
38	Création de stationnement	Commune	81 m ²
41	Aménagement chemin d'accès	Commune	40 m ²
42	Aménagement de voirie et décharge à neige	Commune	521 m ²
43	Régularisation de la route des Champs	Commune	2650 m ²
44	Aménagement de voirie	Commune	714 m ²
45	Décharge à neige	Commune	210 m ²
46	Décharge à neige	Commune	371 m ²
47	Décharge à neige	Commune	520 m ²
48	Décharge à neige	Commune	414 m ²
49	Aménagement de voirie et parking	Commune	352 m ²
50	Aménagement ouvrage réseau d'eau	Commune	1361 m ²
51	Aménagement de voirie	Commune	1323 m ²
52	Aménagement ouvrage réseau d'eau	Commune	1068 m ²
53	Aménagement ouvrage réseau d'eau	Commune	2536 m ²
54	Aménagement ouvrage réseau d'eau	Commune	579 m ²
55	Aménagement ouvrage réseau d'eau	Commune	272 m ²
56	Aménagement ouvrage réseau d'eau	Commune	516 m ²
57	Décharge à neige	Commune	625 m ²
58	Projet de centre technique intercommunal	Commune	5248 m ²
59	Organisation de la desserte viaire de l'OPAP des Roullans	Commune	206 m ²
60	Aménagement potirionier le long du cours d'eau reliant le ruisseau de la source du chef-lieu au ruisseau de la source de la Chapelle	Commune	742 m ²
61	Passerelle potirionière entre le futur parking et l'OPAP du Désert	Commune	675 m ²
62	Aménagement du parking existant	Commune	176 m ²
63	Aménagement du chemin d'accès existant au réservoir d'eau	Commune	1230 m ²